

ロコだけが知っている
地元ネタ満載！

Rev.2.2d 2025/3/20

稲城をこよなく愛する市民作成

稲城一周 ハートフルウォーキング



電子地図

① 大丸公園（大丸）



子どもたちのために川の引き込みや循環水ではなく、JR 武蔵野南線のトンネルに湧き出た天然水を流れに利用した、市内唯一の水遊びが出来る親水公園。暑い日に、水遊びの子どもたちでにぎわっている。



② ヤッターワンモニュメント（大丸）



ヤッターマン、ガンダムなどの作家・メカニックデザイナー 大河原邦男氏が稲城市出身のご縁で、市内あちこちに デザインマンホールやモニュメントが設置されている。

設置場所	DM=デザインマンホール、MM=モニュメント
南多摩駅前	ヤッターワン DM、MM 稲城なしのすけ時計台
稲城長沼駅前	ガンダム DM、MM 「装甲騎兵ボトムズ」 スコープドッグ MM 稲城なしのすけ時計台
矢野口駅前	「疾風アイアンリーガー」 マグナムエース DM 稲城なしのすけ時計台
若葉台駅前	「装甲騎兵ボトムズ」 スコープドッグ DM 稲城なしのすけ DM
稲城中央公園	オネカン戦士稲城ペダリオン MM

③ 日本フィルコン（株）本社（大丸）



製紙用網のシェア 60%。
半導体製造用フォトマスクの製造販売。

④ サントリープロダクツ(株)多摩川工場（大丸）（本社：港区田町）



1969 年に開設したサントリー初の
清涼飲料工場。
大深度地下から汲み上げた 100%
丹沢水系の天然水で丁寧に作って
いる格別なジュースが自慢。



多摩川工場謹製

⑤ 稲城市民プール（大丸）



夏季市民にプールを開業。大人 330 円、子供 80 円
市民水泳大会を **48 年間**（2024 年 8 月現在）継続している。

⑥ 北緑地公園（東長沼、**府中市小柳町**）



稲城市内で火器が使える 2つの公園のうちの1つ。桜の下で花見も。

住所は稲城市東長沼。元々稲城が神奈川県時代は長沼だった。東京都に編入された時、八王子市に長沼という地名があったので、稲城市の長沼は東長沼に改名された。

驚くことに、北緑地公園の駐車場の住所は**府中市小柳町6丁目**である。

*** 駐車場料金は府中市か？** → この公園と駐車場は河川区域であるので管理は国交省の管轄で用途は稲城市の駐車場として認可している。**駐車料金は全て稲城市に歳入されている。**

⑦ 稲城大橋（押立）、押立地区



1995 年に中央道と鶴川街道に接続する有料橋として完成。

2006 年に「負の遺産」（負債残高 84 億円）に指定されたが、都道路公社が解散して税金投入し、2010 年に無料開放された。

多摩川を渡るとハーフインターチェンジがあり、都心方面へは中央道に接続されるが、八王子方面はいったん橋を下りなければならない。

稲城市**押立地区**の対岸は、**府中市押立町**である。これは昔多摩川はあばれ川で川の位置が動き、同一村だったものが分断したため。名称は同じだが、現在繋がりはない。多摩川流域には、下流に、丸子、沼部、等々力、野毛、瀬田、宇奈根、布田、和泉が、上流には、石田地区が対岸で同じ名称の地域がある。

府中との境が川でなく**稲城側岸の半分は府中**である（下図参照）。また稲城市側の押立は矢野口、東長沼にかなり食い込まれ、狭い印象。**押立郵便局**の住所は**東長沼 384-2**である。



⑧ 矢野口高架橋（矢野口）



南武線高架工事は 1997 年に工事が始まり、2005 年に矢野口高架化は完成した。
以前は片側 1 車線で踏切もあったが、現在はかなりスムーズになった。稲城市の両隣の
川崎市多摩区、府中市の南武線は現在も高架ではない。手前の側道は旧川崎街道。
2025 年 3 月に南武線がワンマン運行になった関係で矢野口駅のご当地発車メロディー
（稲城繁盛節）が廃止されたのは寂しい。

⑨ 富士通フロンテック(株)本社、三沢川（矢野口）



ATM 製造 他



沿って流れる三沢川は、川崎市麻生区黒川の谷戸が源で稲城市内を經由し川崎市多摩区で
多摩川に注ぐ延長 9.9 km の一級河川。

本日のコース約 4 時間後に再び 5 km 上流の三沢川が現れる。

⑩ 穴澤天神社 湧水（矢野口）

洞穴



神社下の御神水。東京の名湧水 57 選に選ばれて
いるおいしいお水。給水に訪れる人が多い。



御神水横の洞穴。穴澤天神社の名称の由来
になっている。



●穴澤天神社

多摩八座（多摩八社）のひとつ。

菅原道真公を祭っている。

稲城市にはなんと多摩八座のうち三座が存在する。

他は、

●青渭神社（稲城市、調布市、青梅市）

●大麻止乃豆乃天神社「おおまとのつ
のてんじんしゃ」（稲城市、青梅市）


他は、

- 阿伎留神社（あきる野市）、●小野神社（多摩市、府中市）、●布多天神社（調布市）、
- 阿豆佐味天神社（瑞穂町）、●虎柏神社（青梅市、調布市）

⑪ 小沢城址（川崎市多摩区西菅仙谷）



小沢城址からの小道



小沢城址は鎌倉幕府を北関東から守るために置かれた山城のひとつで、当時は多摩川が崖下を流れておりその上に立つ天然の要害であった。

北条政子の妹綾子の夫**稲毛三郎重成**がここを拠点として地域を治めていた。
その後重成は南東 4 km先の枳形城へ移り、長男の小沢小太郎重政に小沢城を譲った。

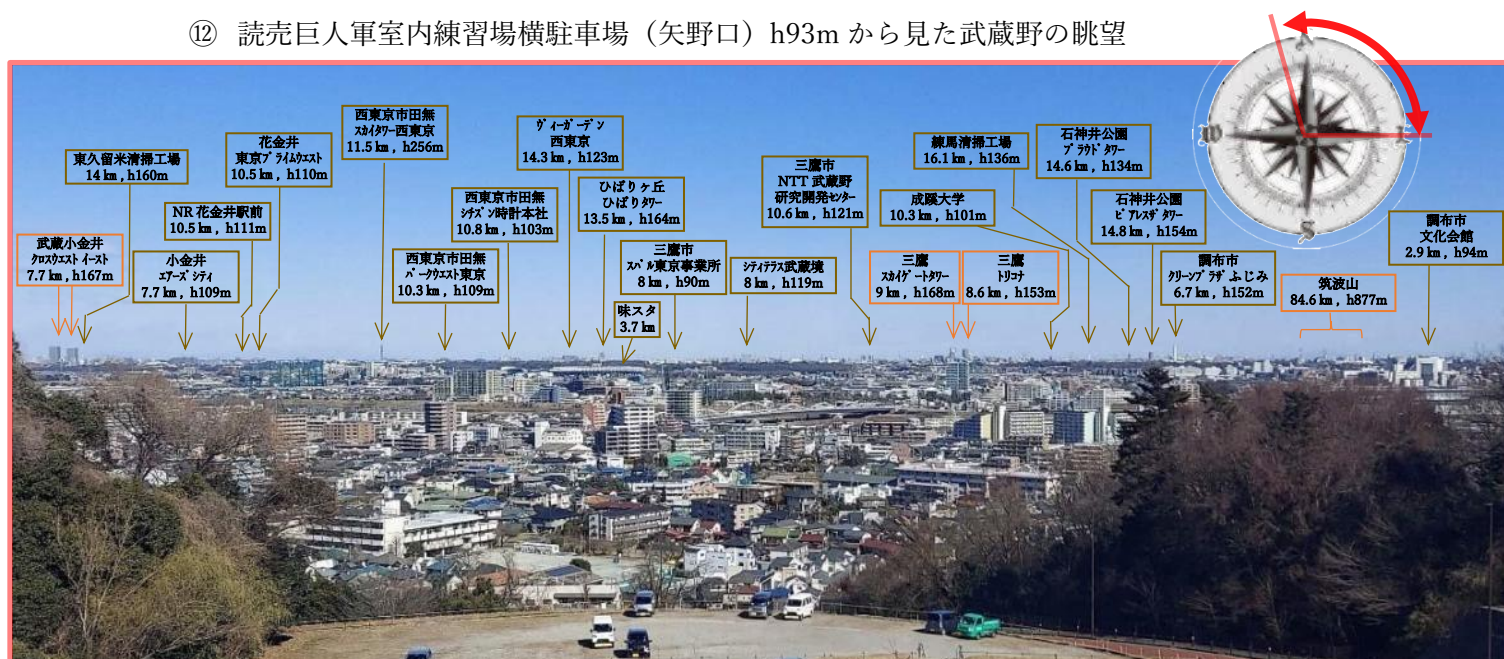
鎌倉時代末期、新田義貞と幕府・北条氏方が合戦をし、この多摩川沿いの防衛線を破られた 6 日後には、鎌倉幕府は滅ぼされた。

小沢城址から南西に木漏れ日が差す気持ちの良い小道を抜けると巨人軍室内練習場に出る。

***稲毛三郎重成**：2022 年大河ドラマ「鎌倉殿の 13 人」で村上誠基氏が演じた。罪のない畠山重忠討伐の原因を作ったという陰謀によって、三浦義村（演山本耕史）により斬首される。



⑫ 読売巨人軍室内練習場横駐車場（矢野口）h93m から見た武蔵野の眺望



北微西(−12度)から北東(+45度)を望む北関東を一望できる。


天気が良ければ北東微北(38.5度)方向、84.6 km先に百名山の筑波山を確認できる。

中央線沿いに主要駅になぜか2つずつタワーマンションがあるのも面白い。

⑬ 読売ジャイアンツ球場（川崎市多摩区西菅仙谷）



読売ジャイアンツの練習場兼二軍の本拠地。過去は大田区の大田区多摩川グラウンドで練習していたが、手狭のため1985年に竣工した。2025年3月に稲城市南山に新球場をオープンした。以後、本球場は三軍の練習場になる予定。この写真を撮影している場所は稲城市矢野口の飛び地。（次頁参照）



過去はなんと、スキージャンプ競技場であった！（1964年～1972年）

読売ジャンツェ（ジャンプ台）へ上るタワーが今も残り、往時を忍ばせる。

⑭ よみうりランド（矢野口、多摩区西菅仙谷）



1964年に「読売ランド」として開園、1968年から現「よみうりランド」の名称になる。

小田急線が「読売ランド前」駅で、京王線が「京王よみうりランド」駅であるのも面白い。よみうりランドの所在地は稲城市矢野口となっているが、面積のほとんどは川崎市多摩区である。本社事務所が京王よみうりランド駅前の稲城市に存在するのがその理由だ。

上の地図で判る通り丘の湯は稲城市側だが、電話番号は川崎側の 044 である。

慶友病院の半分は稲城で、ジャイアンツ球場の隣に矢野口の飛び地がある。

この飛び地に巨人の室内練習場が存在していた 2002 年に泥棒が入ったことがあった。

泥棒が盗んだのは稲城市側にあるロッカーのクラブだったが、侵入してきたのは川崎市の窓からで、警視庁と神奈川県警がどちらも出動し一時騒然となったらしい。

⑮ よみうりゴルフ倶楽部（矢野口、東長沼、百村、川崎市麻生区細山）



インとアウトのコース設計が別人のゴルフ場。

1961年に井上誠一氏の設計で、読売パブリックコースとして開場。その後インコースがよみうりランドに変わったので、新たにインコースは浅見緑蔵氏の設計で他に追加された。

⑩ 東京よみうりカントリークラブ（坂浜、東長沼、平尾）

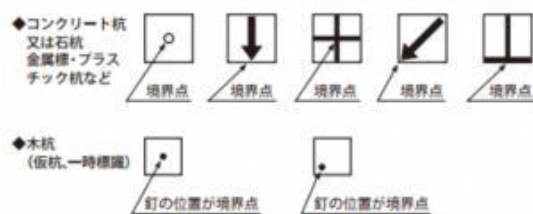


1964年に井上誠一氏の設計で開場。1965年から、読売国際オープンゴルフ、日本シリーズなど著名なプロゴルフトーナメントが開催されている。

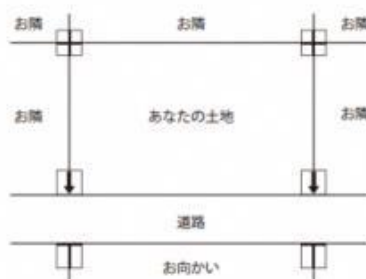
* 名称が似ているので日本シリーズの観客がよく路上で迷子になるらしい。

⑪ 市境を探せ！（坂浜、平尾、川崎市麻生区向原）

市境（稲城市と川崎市麻生区）の道路を歩くと様々な境を表すマークがある。
それを探して歩くのも面白い。よ〜く見ると、**誤りマーク**も紛れ込んでいる！
シンプルな境マーク杭



◆金属版、金属棒もコンクリート杭に準じて作成され、種類もたくさんあります。



<https://www.3-kai.jp/tochikaoku/tokusuruchishiki.pdf>

稲城マーク

よ〜くみると稲城マークが上下逆だ！レアものだ！



⑫ ふれんど平尾／稲城市郷土資料室（平尾）



稲城第八小が第五小に吸収された後その廃校が文化施設に生まれ変わった（ふれんど平尾）。その施設内にある稲城市郷土資料室には稲城の史跡、遺跡、古道、旧地名など稲城を愛する人にはたまらない情報の宝庫である。

⑬ 第三文化センター（平尾）

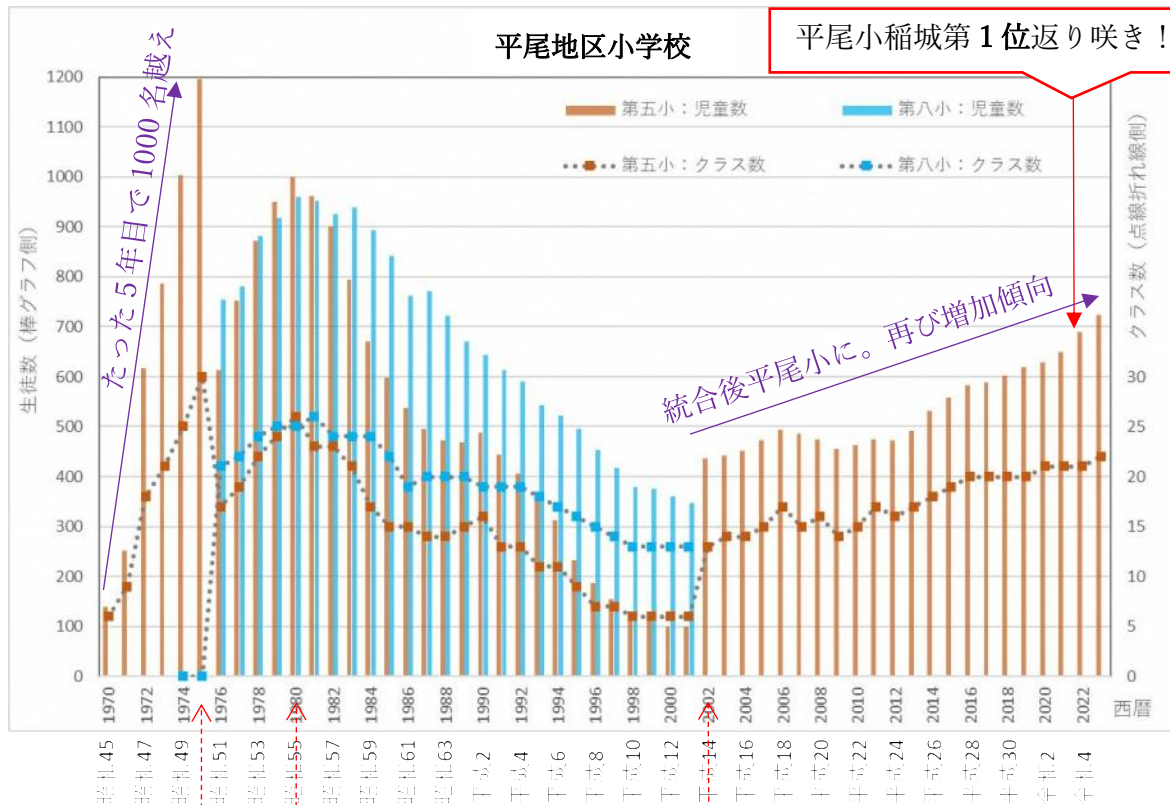


第三公民館
第三児童館
第三図書館からなる。

② 平尾団地（平尾）

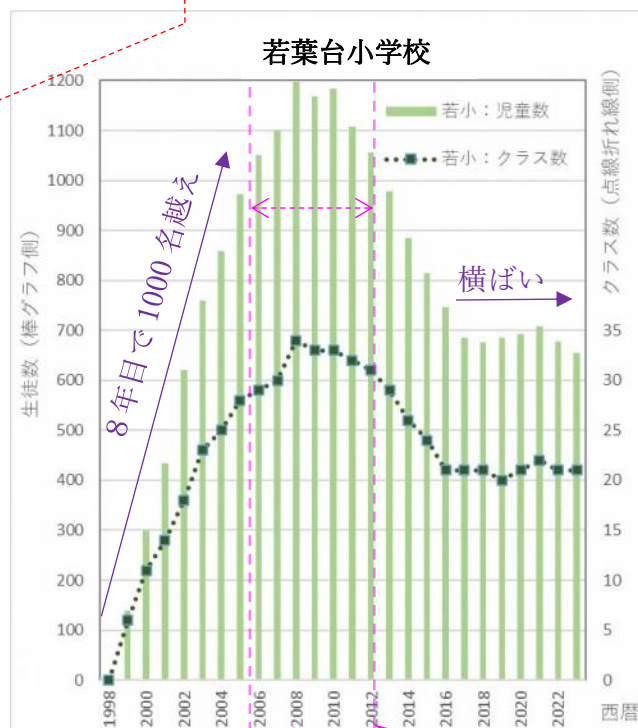
平尾近隣公園でハーフコースは完了。 隣は平尾小学校。

マンモスの平尾団地は 68 号棟まである。最近空き部屋も多く、5 万円／月程。お薦め。



1975 年(昭和 50 年)
第五小単独で
1196 名 30 クラス

1976 年(昭和 51 年)
第八小と分割。
それでも児童数は増え続け、
1980 年(昭和 55 年)には
第五小単独で 1000 名 26 クラス。
第八小単独で 960 名 25 クラス。
合計で平尾に 1960 名 51 クラス
の児童がいた。
その後減り続け、第八小を廃校、
第五小と再び合体して
2002 年(平成 14 年)平尾小となる。
その後一転して増え続け
2022 年(令和 4 年)若小を抜いて
稲城第 1 位に返り咲いた。



2008 年(平成 20 年)
ピーク。1198 名 34 クラス
東京で児童数第 1 位

2006 年～2012 年の
7 年間は 1000 名を超えて
いたので副校長が 2 名いた。

② 栗平側丘陵（川崎市麻生区栗平）h102m からの眺望
富士山、丹沢山塊が一望できる。



② 平尾栗平県境道路（平尾、川崎市麻生区栗平）



細い道路を挟んで、神奈川県川崎市麻生区栗平と東京都稲城市平尾が向かい合って家が並んでいるが、間の道路にはマンホールが2つ（下水が2つ）存在している。
責任所在が理由だろうが、維持管理費など勿体ない気がする。
川崎市側は中心に川崎市のマークが入り（川崎共通）、漢字で「汚水」となっており、
稲城市側は都のイチョウと中心に稲城マークがあり、ひらがなで「おすい」となっている。
川崎市側はマンホールの周囲をコンクリートで固めてあり、
稲城市側はアスファルトのまま何もない違いも面白い。
毎回参加者に人気のあるトリビア場所のひとつである。

②③ 黒川東営農団地（川崎市麻生区黒川）



川崎市麻生区。広大な農園にさつまいも掘り、落花生掘りのお客が県内外から訪れる。

<https://www.k-kankou.jp/kankounouen/facility/detail.html?CN=312288>

農園の先に隣接する稲城市若葉台のマンション群が見える。

中央の高層マンションは**稲城1**高い(22階建て高さ66m)若葉台のファインストーリア。11棟653戸ある大型マンションである。中央は若葉台では数少ない賃貸マンションのロイヤルパークス。左側は5棟350世帯のワーズワースと、8棟845戸で最も大規模のワルツ。中央右側遠くに立ち並んでいるのは長峰のマンション群。

②④ 若葉台駅（川崎市麻生区黒川）、若葉台の街特徴



若葉台は東京都稲城市の地区名であるが、駅の住所は川崎市麻生区。街開きは1999年。**地中配電線**としているので**電柱が無い**。

駅周辺に多数塾が集まっており住民の教育熱が高いことが分かる。大型電気店が多数あるのも特徴。

11 教室：早稲アカ、市進学院、プリンス進学院、Wings、東進予備校、志学舎、SAPIX、ena、臨海セミナー、PRIDE、明光

4 店舗：K's、ノジマ、ヤマダ、PCデポ

郊外型大型電気店が歩いて見比べられるのは魅力。

地盤の安定度を評価されて、**テレビ朝日のメディアセンター**（アーカイブ倉庫）が2017年に竣工された。



②⑤ 京王電鉄若葉台工場。検車区（若葉台）



電車の整備 兼 京王線の車庫。

京王線は特急を京王稲田堤（川崎市多摩区）と京王永山（多摩市）には停めるものの、間の稲城市はスルーする失礼な会社だが、この車庫のお蔭で、始発 4:52（本八幡行）4:39（橋本行）、終電（新宿 0:11 発多摩センター行）（橋本 0:43 発若葉台行）を利用できるのは便利。夜景も人気があり撮影者をよく目にする。

* 過去は新宿発若葉台行最終 0:33 発が存在していたが、現在は 0:11 に早まっているので要注意。



六中から 130m 先は神奈川県麻生区

稲城市立稲城第六中学校



兄弟校を表すモニュメント
(六中の壁)



稲城市立若葉台小学校



②6 稲城第六中学校、若葉台小学校（若葉台）

東京の崖っぷちにある高台の稲城第六中学校。神奈川県まで 130m しかない。広大な校庭は東京都指定の対外試合会場として使われている。隣接する若葉台小学校とともに 1999 年の街開きとともに開校し 20 数年経つが、兄弟校としてレンガ基調で三角屋根と時計台で調和し、モダンな外観が人気を集めている。

若小は一時 1000 名を超える時期が 6 年間（2005～2010 年）あり、副校長が 2 名いた。ピークの 2008 年には 1198 名に達し、東京都内で児童数 1 位になったこともある。

令和 5 年度（2023 年度）東京都小学校児童数データより

児童数順位	設置者	小学校名	児童数	クラス数	教員数	所在地
1 位	港区	港南	1,322 名	42 クラス	62 名	港南4-3-28
2 位	府中市	府中第二	1,122 名	37 クラス	50 名	緑町1-29
3 位	江東区	豊洲西	1,118 名	32 クラス	50 名	豊洲5-1-35
4 位	世田谷区	山野	1,108 名	34 クラス	51 名	砧6-7-1
5 位	足立区	新田	1,098 名	34 クラス	51 名	新田3-34-2
6 位	世田谷区	砧南	1,092 名	32 クラス	46 名	鎌田4-3-1
7 位	中央区	月島第三	1,076 名	32 クラス	42 名	晴海1-4-1
8 位	世田谷区	芦花	1,052 名	35 クラス	55 名	粕谷2-22-1
9 位	府中市	府中第一	1,027 名	33 クラス	50 名	寿町2-6
10 位	江東区	豊洲北	1,020 名	30 クラス	47 名	豊洲3-6-1
11 位	三鷹市	高山	1,017 名	33 クラス	49 名	牟礼4-6-12
12 位	目黒区	東山	1,013 名	31 クラス	55 名	東山2-24-25
13 位	板橋区	金沢	1,000 名	29 クラス	40 名	加賀2-2-1
14 位	世田谷区	桜丘	980 名	30 クラス	44 名	桜丘1-19-17
143 位	稲城市	平尾	723 名	22 クラス	35 名	平尾3-1-3
212 位	稲城市	若葉台	654 名	21 クラス	38 名	若葉台4-5
350 位	稲城市	稲城第四	567 名	19 クラス	28 名	押立1250
403 位	稲城市	南山	542 名	18 クラス	31 名	矢野口1901-2
472 位	稲城市	稲城第一	519 名	17 クラス	34 名	東長沼956
535 位	稲城市	稲城第三	493 名	16 クラス	28 名	大丸100
541 位	稲城市	稲城第七	491 名	16 クラス	25 名	矢野口3635
778 位	稲城市	向陽台	390 名	12 クラス	31 名	向陽台3-2
977 位	稲城市	稲城第六	327 名	12 クラス	24 名	大丸2110
1057 位	稲城市	長峰	303 名	11 クラス	22 名	長峰2-8
1196 位	稲城市	城山	192 名	7 クラス	13 名	向陽台6-17
1197 位	稲城市	稲城第二	190 名	8 クラス	19 名	坂浜590
1260 位	青梅市	東	6 名	1 クラス	5 名	新町3-72-1
1261 位	青ヶ島村	青ヶ島	5 名	3 クラス	8 名	青ヶ島村無番地
1262 位	八王子市	高尾山学園	4 名	2 クラス	7 名	館町1097-30
	合計	1262校	594260 名	19710 クラス	34740 名	

*平成 30 年（2018 年）に立川市の若葉小学校とけやき台小学校が統廃合され、立川市立若葉台小学校になった。同じ県に同じ校名は 2 つも要らない。東京都教育庁は何を考えているのだろうか？
ちなみに令和 5 年度（2023 年度）の立川市立若葉台小学校の規模は、521 名で 466 位である。

②⑦ 東京南護専門学校

稲城台病院

デンマークイン (若葉台)



いずれも研精会グループである。デンマークインは介護老人保健施設。

②⑧ 丘の上広場 (多摩市聖ヶ丘) 多摩よこやまの道入口



多摩丘陵尾根の遊歩道。東側の入り口である。全長約 10kmあり、八王子長池公園まで続いている。古代から江戸時代にわたって、商人、武士団、貴人が行き来したと推測されており、歴史を感じる道。木漏れ日が差す爽やかで気持ちのよい小道である。

②⑨ 上麻生連光寺線

天王橋 (多摩市聖ヶ丘)

1日1便だけのバス停



東山駅行		上麻生行	
車台	時刻	車台	時刻
1	7:00	1	7:00
2	7:10	2	7:10
3	7:20	3	7:20
4	7:30	4	7:30
5	7:40	5	7:40
6	7:50	6	7:50
7	8:00	7	8:00
8	8:10	8	8:10
9	8:20	9	8:20
10	8:30	10	8:30
11	8:40	11	8:40
12	8:50	12	8:50
13	9:00	13	9:00
14	9:10	14	9:10
15	9:20	15	9:20
16	9:30	16	9:30
17	9:40	17	9:40
18	9:50	18	9:50
19	10:00	19	10:00
20	10:10	20	10:10
21	10:20	21	10:20
22	10:30	22	10:30
23	10:40	23	10:40
24	10:50	24	10:50
25	11:00	25	11:00
26	11:10	26	11:10
27	11:20	27	11:20
28	11:30	28	11:30
29	11:40	29	11:40
30	11:50	30	11:50
31	12:00	31	12:00
32	12:10	32	12:10
33	12:20	33	12:20
34	12:30	34	12:30
35	12:40	35	12:40
36	12:50	36	12:50
37	13:00	37	13:00
38	13:10	38	13:10
39	13:20	39	13:20
40	13:30	40	13:30
41	13:40	41	13:40
42	13:50	42	13:50
43	14:00	43	14:00
44	14:10	44	14:10
45	14:20	45	14:20
46	14:30	46	14:30
47	14:40	47	14:40
48	14:50	48	14:50
49	15:00	49	15:00
50	15:10	50	15:10
51	15:20	51	15:20
52	15:30	52	15:30
53	15:40	53	15:40
54	15:50	54	15:50
55	16:00	55	16:00
56	16:10	56	16:10
57	16:20	57	16:20
58	16:30	58	16:30
59	16:40	59	16:40
60	16:50	60	16:50
61	17:00	61	17:00
62	17:10	62	17:10
63	17:20	63	17:20
64	17:30	64	17:30
65	17:40	65	17:40
66	17:50	66	17:50
67	18:00	67	18:00
68	18:10	68	18:10
69	18:20	69	18:20
70	18:30	70	18:30
71	18:40	71	18:40
72	18:50	72	18:50
73	19:00	73	19:00
74	19:10	74	19:10
75	19:20	75	19:20
76	19:30	76	19:30
77	19:40	77	19:40
78	19:50	78	19:50
79	20:00	79	20:00
80	20:10	80	20:10
81	20:20	81	20:20
82	20:30	82	20:30
83	20:40	83	20:40
84	20:50	84	20:50
85	21:00	85	21:00
86	21:10	86	21:10
87	21:20	87	21:20
88	21:30	88	21:30
89	21:40	89	21:40
90	21:50	90	21:50
91	22:00	91	22:00
92	22:10	92	22:10
93	22:20	93	22:20
94	22:30	94	22:30
95	22:40	95	22:40
96	22:50	96	22:50
97	23:00	97	23:00
98	23:10	98	23:10
99	23:20	99	23:20
100	23:30	100	23:30



元は多摩丘陵が続いていたが、若葉台と多摩市聖ヶ丘、諏訪地区を結ぶために切通にした。そのためそこに天王橋という橋をかけた。ここを走るバスは路線免許維持のために1日1便だけ走らせている。

③⑩ 多摩丘陵の建造物（多摩市聖ヶ丘、稲城市若葉台）



③⑩-A. 東京都水道局 連光寺給水所（多摩市聖ヶ丘） Δ h26m

水道タンクが 150m の高台に設置されているため、よくありがちな団地の上に設置している水道タンクが多摩地区の団地には無い。

遠方から若葉台地区を探すのに、この大きな 2 つの水道タンクが目印になる。

③⑩-B. 東京都防災行政無線 多摩稲城中継所（稲城市若葉台） Δ h51m

防災行政無線とは、震災などに備え、NTT など民間通信会社とは独立した最後の通信網。市役所、鉄道、テレビ局、ラジオ局、通信会社、各省庁、日銀、自衛隊、東電、東ガス、交通・運輸・郵便、バス、高速、鉄道、病院など 300 近くの無線局がネットワークを組んでいる。

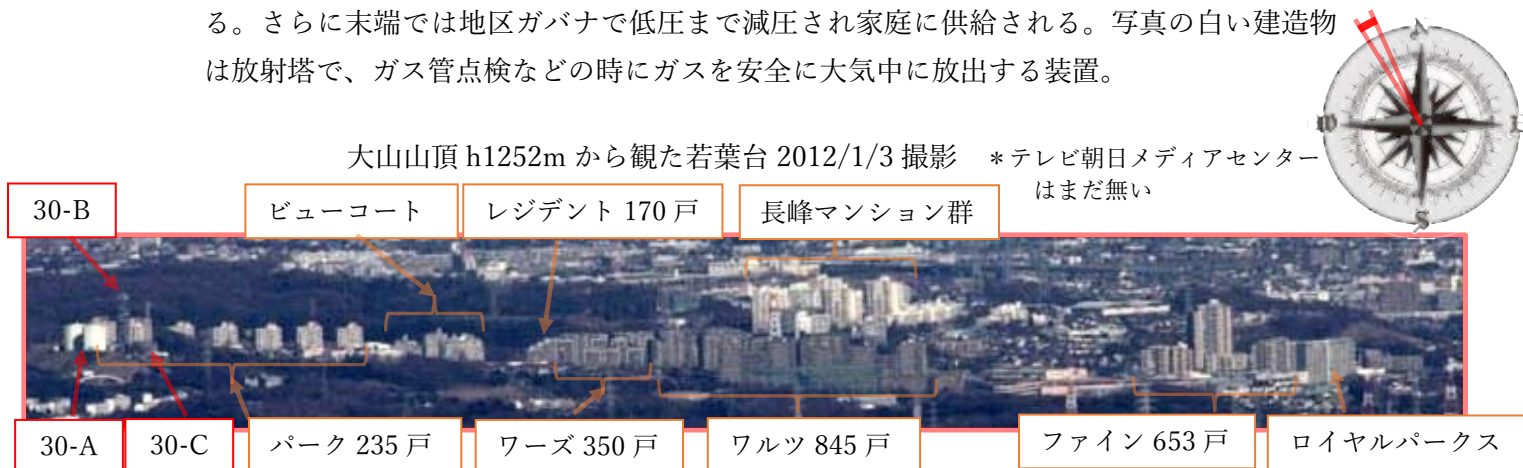
中継所は東京都には 26 ケ所あり、そのうちの一つ。この多摩稲城中継所は多摩地区の上記無線局をカバーする基幹拠点である。鉄塔、アンテナの他、蓄電池、発電機からなる。

2021 年にインターネットにも繋がる最新設備に更新されている。

③⑩-C. 永山デジタルテレビ中継所（実は東京ガスの鉄塔の間借り）（多摩市聖ヶ丘） Δ h45m

③⑩-D. 東京ガス 多摩ガバナステーション（多摩市聖ヶ丘）

都市ガスは工場から高圧で送られてくるため、このガバナステーションで中圧に減圧される。さらに末端では地区ガバナで低圧まで減圧され家庭に供給される。写真の白い建造物は放射塔で、ガス管点検などの時にガスを安全に大気中に放出する装置。

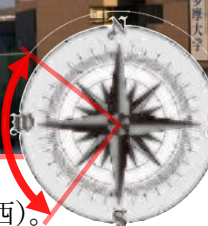


③① 見晴らし公園（若葉台）h158m からの眺望

稲城市最高峰 158m。 東北東に都心が、南東方向に横浜みなとみらい地区が見える。



③② 坂浜聖ヶ丘橋 h151m から見た丹沢・奥多摩の眺望



丹沢山塊から奥多摩の山々が一望できる。大山-135 度（南西）～御前山-66 度（西北西）。
クリアであれば箱根の山々も見える。 多摩地区には大学も多い。

③③ 多摩丘陵の切通し：南多摩尾根幹線道路 〔坂浜聖ヶ丘橋〕（橋は 100%若葉台）



ここも元は多摩丘陵が続いていたところを削って切り通し、尾根幹線道路を通した。
その後に橋を架けている。

③④ 八坂神社／天王森公園（多摩市連光寺）



多摩市になるが、兎狩りに訪れた明治天皇が休憩をした場所。多摩市過去最高峰で161.7m ある（現在は町田市から多摩市に移った唐木田に170m 点がある）。

ここには一等三角点本点（約45 km毎）がある（本点は全国に332点、東京都に4点）。東京都の4点は、1.港区麻布台2-18-1（旧東京天文台跡。日本の原点）、2.多摩市連光寺、3.南鳥島、4.沖ノ鳥島である。

ちなみに一等三角点補点（約25 km毎）は全国に637点、東京都に7点ある。

③⑤ ヒルサイドテラス若葉台（㈱アキュラホーム）（若葉台）



51戸のZEH群（Net Zero Energy House：消費より生み出すエネルギーが大きい家）。

全ての住宅に太陽電池を設置し、管理組合が団地全体分を一括売電している。また共用施設があり、マンションの様である。手前のマンションは若葉台最古参のパークヒルズ。

③⑥ バーミヤン（稲城若葉台）



全国353店舗中、円卓は5店舗しかないうちのひとつ。（稲城市若葉台店、渋谷区神宮前店、中央区水天宮前店、川崎市下平間店、奈良県橿原市イオン店。2023年10月現在）

若葉台店はコロナ当時のデリバリサービス売上首都圏第1位であった。

③⑦ 若葉台公園（若葉台）



稲城市内で火器が使える公園の1つ。5月～11月はBBQをするには事前予約が必要。



公園を丸く桜が取り囲んで花見に最高だが、こちらは火器使用は禁止。



土のグラウンド。両翼 88m、センター96m で主に野球に使われる。ナイター設備がある。

③⑧ 稲城長峰ヴェルディフィールド（長峰）



元は産業廃棄物の埋め立て地。

高台にサッカー場、フットサル場がある。

近年は稲城市民グランドゴルフ大会にも使われている。大会は56回を数える。2024年11月現在

名称は東京ヴェルディ(株)にネーミングライツで命名権を売っている。50万円/年。



③⑨ 多摩カントリークラブ（坂浜、百村、東長沼）

多摩カントリーは全て飛び地から構成されている。



④⑩ 南多摩尾根幹線トンネル工事（長峰）



ゴルフ場の地下を南尾根幹線（通称尾根幹道路）の地下トンネルを工事中。完成すると道路が4車線化し、若葉台も通過車両が減って静かになる。2021年着工、2029年竣工予定。

* 尾根幹道路は2021年の東京オリンピックで自転車ロードレースコースにも使われた。

④① 稲城中央公園 ・総合グラウンド（長峰）



今時珍しい土のグラウンド。2019年の大河ドラマ「いだてん」で往時の国立競技場としてロケが行われた。2024年12月現在
 小中学生マラソン大会を33年間継続している。なお2020年以前の名称は市民ロードレース大会で、2009年までは大人の部も存在した。2010年以後は大人の大会は東京ヴェルディが開催を引き継いでいる。

・野球場（向陽台）



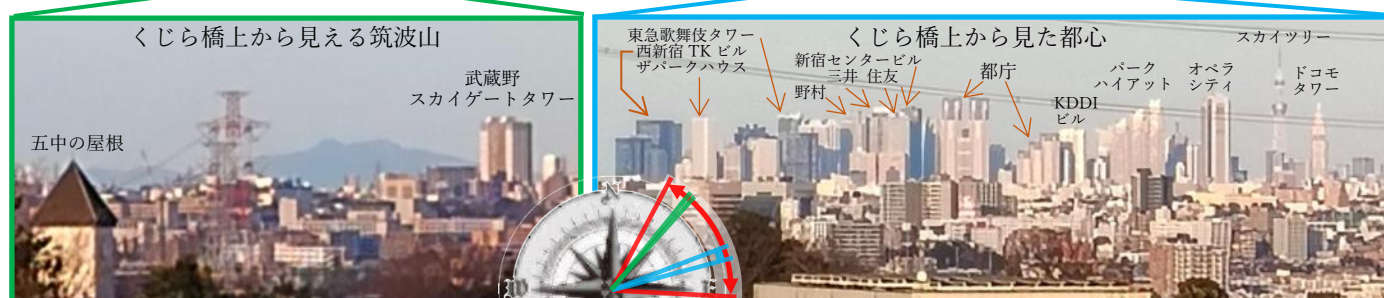
両翼91m、センター120mで天然芝の立派な野球場。市民大会や都大会で毎年利用されている。

④② くじら橋（長峰）



1995～1997年、銭高組によって建設。橋長107m 幅員24.4～16.8m、支間100.5mは本形式で日本最大。桁高や幅員が3次元的に変化する世界的にもユニークな橋。

1997年度土木学会田中賞（作品部門）、プレストレストコンクリート技術協会賞（作品部門）、1998年度の日本コンクリート工学協会賞（作品賞）など数々を受賞。この角度からは確かにクジラに見える。




④③ 向陽台の街並み

1988年に街開きされ、1995年には国土交通省選定「都市景観100選」にも選ばれた。
地中配電線としているので電柱が無い。バブリーな時代に開発されたのでゆとりや謎が
数多く見られる。

④③-C. ゆとりのある広い歩道



贅沢にタイルを貼られた道



④③-A. 豪華な銘板



④③-B. これはなんだろう？



④③-D. カメさん公園だけど看板で終わらない

④④ 城山公園（向陽台、大丸）

大丸～向陽台にかけて自然林を生かした公園。一の丸～十の丸の石標がある。

（後記 49 地図参照）

ファインタワー（五の丸）

標高 127m で都心を一望できる。

高さは 24m あるので上りはいい運動になるが、タワーに入れるのは 5～10 月の日祝で 12:30～16:30 の時間帯だけなのが残念。



④④-A. ファインタワー



④④-B. なぜにショベル？

50年の定期借地権（2074年10月末）のついた、680世帯の大型マンション。バスなどのサービスが充実している。このマンションのお蔭で城山小学校の児童数が一時増加したがその後下降し2023年現在児童数192名東京都第1196位（／1262校中）

➡ ④⑤ アルボの丘（向陽台）

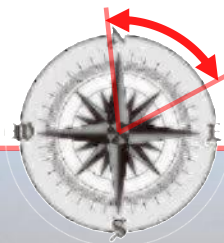


④⑥ 季の彩（ときのいろどり）（向陽台） 天然温泉

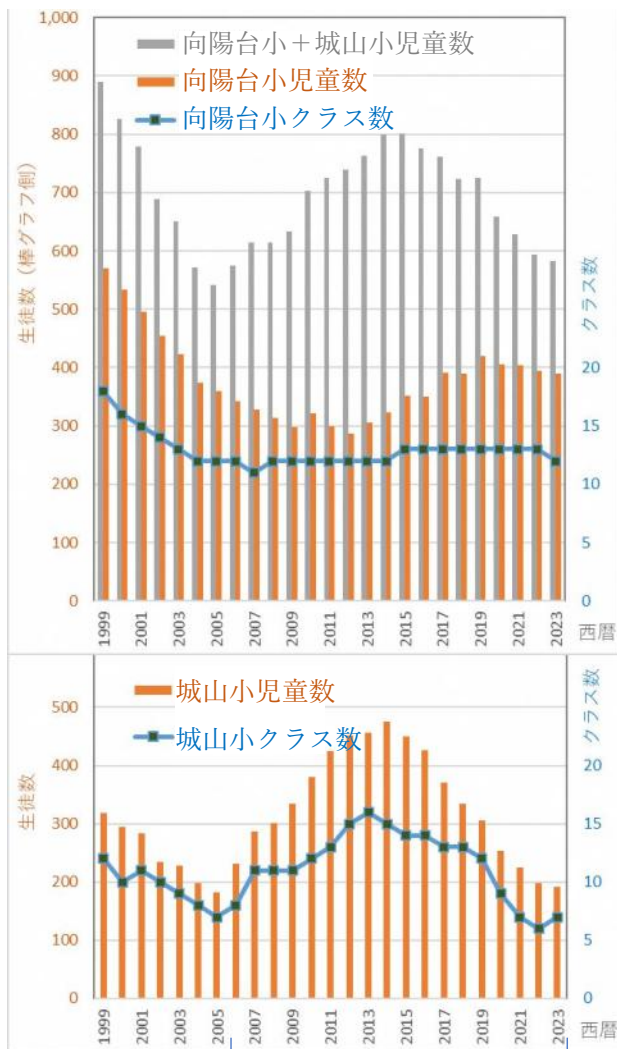


地下1700mから湧き出た源泉のかけ流し天然温泉。
朝9時～深夜1時（土日祝は朝7時開店）

④⑦ 城山橋（向陽台）h74m から見た武蔵野の眺望



アルボ効果



④⑧ 稲城市立中央図書館

2006年7月にオープンした中央図書館は、
東日本では初の PFI（Private Finance Initiative）方式（民間資金を利用して、民間に施設整備と公共サービスをさせる）で建設、運営されている。



④ 城山公園内八の丸（向陽台）

市民の手でカタクリが植えられている。



カタクリ

シロユキワリソウ

ユキワリソウ



城山公園地図

城山公園内の一の丸～十の丸
の石標を探し巡るのも面白い。

The map illustrates the Tokyo Marathon 2019 course, starting at the 'Start FULL GOAL 21.4km' in the northern part of the city. The route is marked with a red line and distance markers in pink. Key locations along the route include:

- Start (21.4km):** Located near the 'Start FULL GOAL' marker.
- 1km to 6km:** The route passes through the northern districts, including areas near '稲城長沼' and '矢野口'.
- 7km to 11km:** The route continues through the eastern part of the city, passing near '京王稲' and '京王よみうりランド'.
- 12.0km (HALF GOAL):** Located near '平尾住宅' and 'ひさお苑'.
- 13km to 17km:** The route turns south and then west, passing through '栗木' and '黒川'.
- 18km to 21.4km:** The route continues through the western part of the city, passing near '多摩市' and '桜ヶ丘カントリークラブ'.

The map also shows various landmarks, roads, and other points of interest, such as '中央図書館', '稲城中央公園', '京王相模原線', and '新百合ヶ丘'.

A horizontal number line with tick marks at 0, 0.5 km, and 1 km. The segment from 0 to 0.5 km is shaded light blue, and the segment from 0.5 km to 1 km is shaded light green.